


GEOGRAFÍA URBANA

DINÁMICAS LOCALES, PROCESOS GLOBALES



AUTORES: Manuel Antonio Zárate Martín, Profesor titular de Análisis Geográfico Regional UNED

ISBN: 978-84-9961-107-5

NUESTRA REFERENCIA: FEHU00085001

EDICIÓN: 1.ª, Septiembre 2012

ENCUADERNACIÓN: Rústica 17x24

PÁGINAS: 352

PVP: 28,00 €

IBIC: RGL;LNKW;4Z-ES-AF

MATERIA: HISTORIA

SUBMATERIA: ANÁLISIS GEOGRÁFICO REGIONAL

COLECCIÓN: LIBRO TÉCNICO

SUBCOLECCIÓN: ARTES Y HUMANIDADES

ÁREA DE CONOCIMIENTO: ANÁLISIS GEOGRÁFICO REGIONAL

ÍNDICE: Prólogo. -Capítulo 1. Un planeta urbano. -Capítulo 2. El espacio interior de la ciudad. -Capítulo 3. La ciudad como espacio vivido y ecosistema. -Capítulo 4. Ordenación urbana y movilidad. -Glosario. - Bibliografía general. -Índice de figuras. -Índice de cuadros. -Otras fuentes y recursos. -Índice analítico

SINOPSIS: A través de los capítulos de este libro se analizan los sistemas urbanos y las ciudades en su doble dimensión, como lugares que se integran en redes y como espacios interiores complejos que se diferencian por la naturaleza física de sus emplazamientos, por sus paisajes culturales, los usos del suelo, las actividades económicas y las estrategias políticas de gestión. También se presta atención a los impactos medioambientales y la huella ecológica que resultan en buena medida de la espectacularidad del crecimiento urbano desde mediados del siglo XX.

GEOPOLÍTICA

CLAVES PARA ENTENDER UN MUNDO CAMBIANTE



AUTORES:

- Eva M.^a Martín Roda (coord.). Profesora contratada Doctora de Análisis Geográfico Regional UNED
- Julio López-Davadillo Larrea. Profesor colaborador de Análisis Geográfico Regional UNED

ISBN: 978-84-9961-279-9

NUESTRA REFERENCIA: FEHU00081002

EDICIÓN: 2.^a, Agosto 2017

ENCUADERNACIÓN: Rústica 17x24

PÁGINAS: 504

PVP: 38,00 €

IBIC: RGCP;4Z-ES-AF

COLECCIÓN: MANUALES

SUBCOLECCIÓN: ARTES Y HUMANIDADES

ESTUDIOS: GRADO EN HISTORIA

ÁREA DE CONOCIMIENTO: ANÁLISIS GEOGRÁFICO REGIONAL

ÍNDICE: Presentación. -Tema 1. Corrientes y escuelas del pensamiento Geopolítico. -Tema 2. Los estados y las fronteras. -Tema 3. Los imperios hegemónicos. -Tema 4 Las grandes guerras del siglo XX en Europa. Sus efectos y resultados territoriales. -Tema 5. El enfrentamiento por el control Geopolítico. -Tema 6. La Geopolítica y el Medio Ambiente. -Tema 7. Europa y los conflictos europeos. -Tema 8. La federación Rusa y las relaciones con sus exrepúblicas. -Tema 9. África y los conflictos por los recursos. -Tema 10. Conflictos en Oriente Medio y el Magreb. -Tema 11. La Geopolítica Sudamérica y Chindia. -Bibliografía. -Glosario. -Solucionario. -Índice de Ilustraciones.

SINOPSIS: Este manual unifica el estudio de la política y la geografía, sin preponderancia de ninguna de ellas.

El objetivo es que el alumno se familiarice con unos mínimos conocimientos que le permitan abordar el análisis de los procesos geopolíticos actuales, como ser capaz de interpretar los mismos en clave geográfica.

La organización del temario está planeada para facilitar la labor del aprendizaje a distancia.


CLIENTE POTENCIAL

TEXTO RECOMENDADO EN:

- UNIVERSIDAD: UNED FACULTAD: GRADO GEOGRAFÍA E HISTORIA CURSO: 4º1C
ASIGNATURA: GEOPOLÍTICA
- UNIVERSIDAD: UNED FACULTAD: GRADO HISTORIA DEL ARTE CURSO: 4º1C
ASIGNATURA: GEOPOLÍTICA
- UNIVERSIDAD: UNED FACULTAD: GRADO CIENCIA POLÍTICA Y DE LA ADMINISTRACIÓN
CURSO: 4º OB ASIGNATURA: TRABAJO FIN DE GRADO
- UNIVERSIDAD: UHU FACULTAD: GRADO HISTORIA CURSO: 3º2C
ASIGNATURA: GEOGRAFÍA DE LOS GRANDES ESPACIOS MUNDIALES

INICIACIÓN A LA GEOGRAFÍA

LA TIERRA: UN PLANETA HABITADO



AUTORES:

- Antonio Fernández Fernández. Profesor titular de Geografía Física UNED
- Carmen Muguruza Cañas. Profesora titular de Análisis Geográfico Regional UNED
- M^a Victoria Azcárate Luxán. Profesora titular de Análisis Geográfico Regional UNED
- Fernando J. Santa-Cecilia Martos. Profesor tutor de Geografía UNED
- Ignacio Cortés Contreras. Profesor tutor de Geografía UNED

ISBN: 978-84-9961-193-8 NUESTRA REFERENCIA: FEHU00097001 EDICIÓN: 1.^a, Julio 2015
ENCUADERNACIÓN: Rústica 17x24 PÁGINAS: 440 PVP: 42,00 € IBIC: RG;4Z-ES-AF
COLECCIÓN: MANUALES SUBCOLECCIÓN: ARTES Y HUMANIDADES
ESTUDIOS: CURSO DE ACCESO A LA UNIVERSIDAD PARA MAYORES
ÁREA DE CONOCIMIENTO: ANÁLISIS GEOGRÁFICO REGIONAL

ÍNDICE: Presentación. -**Primera Parte. Geografía Física.** -Tema1. La Tierra. -Tema 2. La Atmósfera y la Hidrosfera. -Tema 3. La Litosfera. -Tema 4. Los ecosistemas. -**Segunda Parte. Geografía Humana.** -Tema 5. La población. -Tema 6. La ciudad. -Tema 7. El espacio rural. -Tema 8. Las actividades económicas. -Tema 9. La representación y tratamiento de la información geográfica. -**Soluciones a los ejercicios de autoevaluación.** -**Glosario.** -**Índice de figuras y cuadros.**


SINOPSIS: Un primer acercamiento a la geografía, una disciplina amplia, compleja e íntimamente interrelacionada con muchas otras ciencias. El libro ha sido elaborado siguiendo las propuestas didácticas de la metodología de la educación a distancia, por ello en cada capítulo se presenta breve introducción, objetivos, ejercicios de evaluación, y un glosario.

CLIENTE POTENCIAL

TEXTO RECOMENDADO EN:

- UNIVERSIDAD: UNED FACULTAD: CURSO DE ACCESO A LA UNIVERSIDAD PARA MAYORES
CURSO: ANUAL ASIGNATURA: GEOGRAFÍA

PROCESOS, ESTRUCTURAS Y CAMBIOS TERRITORIALES EUROPEOS



AUTORES:

- M.^ª Pilar Borderías Uribeondo. Profesora titular de Geografía Humana UNED
- M.^ª Pilar González Yanci. Profesora titular de Geografía Humana UNED
- Eva M.^ª Martín Roda. Profesora contratada Doctora de Análisis Geográfico Regional UNED

ISBN: 978-84-8004-955-9

NUESTRA REFERENCIA: FEHU00049001

EDICIÓN: 1.^ª, Enero 2010

ENCUADERNACIÓN: Rústica 17x24

PÁGINAS: 252

PVP: 28,00 €

IBIC: RGL;4Z-ES-AF

COLECCIÓN: MANUALES

SUBCOLECCIÓN: ARTES Y HUMANIDADES

ESTUDIOS: MÁSTER EN GEOGRAFÍA E HISTORIA

ÁREA DE CONOCIMIENTO: ANÁLISIS GEOGRÁFICO REGIONAL

ÍNDICE: Capítulo 1. Procesos de cambio en las estructuras agrarias. -Capítulo 2. Tendencias y procesos demográficos actuales en la Unión Europea. -Capítulo 3. Procesos de cambio en las estructuras urbanas. -Capítulo 4. Procesos de cambio y estructuras geográficas y económicas actuales en la Unión Europea. - Anexo. Clasificación de los códigos de estados y territorios. -Glosario. -Índice de figuras y cuadros

SINOPSIS: El texto se aborda el análisis de los procesos de cambio que están acaeciendo en el espacio Europeo en diferentes ámbitos espaciales, a saber: agrario, demográfico, urbano y económico. Se analizan las transformaciones y la pluriactividad que está surgiendo en el mundo agrario, la evolución demográfica acaecida en la UE, como los cambios educacionales o sanitarios; el estudio urbano analiza las características urbanas, tanto formales como funcionales, el sistema de ciudades, en diferentes escalas; también se analiza el proceso de globalización en la Unión y las transformaciones espaciales que han ocasionado en el territorio.


CLIENTE POTENCIAL

TEXTO RECOMENDADO EN:

- **UNIVERSIDAD:** UNED **FACULTAD:** MÁSTER UNIVERSITARIO EN MÉTODOS Y TÉCNICAS AVANZADAS DE INVESTIGACIÓN HISTÓRICA, ARTÍSTICA Y GEOGRÁFICA - 2009 / MU EN INVESTIGACIÓN EN HISTORIA, GEOGRAFÍA Y PATRIMONIO - 2023 **CURSO:** 2C OT
- ASIGNATURA:** TRANSFORMACIONES RECIENTES EN LAS ESTRUCTURAS TERRITORIALES EUROPEAS

TERRITORIO Y RECURSOS TURÍSTICOS

ANÁLISIS GEOGRÁFICO DEL TURISMO EN ESPAÑA



AUTORES: Carlos Javier Pardo Abad. Profesor titular de Análisis Geográfico Regional UNED

ISBN: 978-84-9961-137-2

NUESTRA REFERENCIA: FETU00059001

EDICIÓN: 1.ª, Septiembre 2013

ENCUADERNACIÓN: Rústica 17x24

PÁGINAS: 384

PVP: 39,00 €

IBIC: RGCM-KNSG-1DSE

COLECCIÓN: MANUALES

SUBCOLECCIÓN: CIENCIAS SOCIALES Y JURÍDICAS

ESTUDIOS: GRADO EN TURISMO

ÁREA DE CONOCIMIENTO: ANÁLISIS GEOGRÁFICO REGIONAL

ÍNDICE: Introducción general. -**Primera Parte. Fundamentos geográficos y alcance territorial del turismo.** -Capítulo 1. Consideraciones introductorias. -Capítulo 2. Turismo y territorio. -Capítulo 3. Tipos de turismo y sus espacios geográficos. -**Segunda Parte. España: recursos y espacios turísticos.** -Capítulo 4. La configuración de España como destino turístico. -Capítulo 5. Organización de los espacios turísticos. -Capítulo 6. Caracteres turísticos de la España noratlántica y cantábrica. -Capítulo 7. Caracteres turísticos de la España mediterránea y suratlántica. -Capítulo 8. Caracteres turísticos de la España interior (I): Valle del Ebro. -Capítulo 9. Caracteres turísticos de la España interior (II): Meseta. -Capítulo 10. Caracteres turísticos de la España insular, Ceuta y Melilla. -Anexo: Glosario turístico. - Bibliografía general.

SINOPSIS: Este manual universitario reflexiona sobre las cuestiones territoriales del turismo, no tanto desde una perspectiva descriptiva, también presente, como de otra de tipo explicativo que ofrece una visión global y articulada del fenómeno turístico en el entorno de la geografía. Es una aproximación espacial que se fundamenta en las contribuciones más conocidas o clásicas y en las más novedosas y recientes.

Cada capítulo contiene: resumen inicial, objetivos, esquema, y bibliografía de referencia.


CLIENTE POTENCIAL

TEXTO RECOMENDADO EN:

- **UNIVERSIDAD:** UNED **FACULTAD:** GRADO EN TURISMO **CURSO:** 1º1C
ASIGNATURA: GEOGRAFÍA DE LOS RECURSOS TURÍSTICOS
- **UNIVERSIDAD:** UV **FACULTAD:** GRADO EN TURISMO **CURSO:** 2º2C
ASIGNATURA: GEOGRAFÍA DEL TURISMO EN ESPAÑA

TERRITORIO Y TURISMO MUNDIAL

ANÁLISIS GEOGRÁFICO



AUTORES:

- Eva M.ª Martín Roda. Profesora contratada Doctora de Análisis Geográfico Regional UNED
- Aurelio Nieto Codina. Profesor asociado de Análisis Geográfico Regional UNED

ISBN: 978-84-9961-160-0

NUESTRA REFERENCIA: FETU00061001

EDICIÓN: 1.ª, Septiembre 2014

ENCUADERNACIÓN: Rústica 17x24

PÁGINAS: 512

PVP: 45,00 €

IBIC: RGL;KNSG;4Z-ES-AF

COLECCIÓN: MANUALES

SUBCOLECCIÓN: CIENCIAS SOCIALES Y JURÍDICAS

ESTUDIOS: GRADO EN TURISMO

ÁREA DE CONOCIMIENTO: ANÁLISIS GEOGRÁFICO REGIONAL

ÍNDICE: Presentación. -**Primera Parte. Introducción.** -Capítulo 1. El turismo mundial y su contexto. -Capítulo 2. La geografía, los paisajes, el turismo y sus agentes. -**Segunda Parte. El Continente Europeo.** -Capítulo 3. Europa. -**Tercera Parte. El Continente Asiático.** -Capítulo 4. El continente asiático: generalidades. -Capítulo 5. Nordeste de Asia: China y el turismo. -Capítulo 6. Sudeste de Asia: Malasia y Tailandia. -Capítulo 7. El sur de Asia: India. -**Cuarta Parte. El Continente Africano.** -Capítulo 8. África. -**Quinta Parte. El Continente Americano.** -Capítulo 9. América del norte. -Capítulo 10. Sudamérica. -Capítulo 11. América central y Caribe. -**Sexta Parte. Oceanía.** -Capítulo 12. Oceanía. -Bibliografía general.

SINOPSIS: El objetivo de este libro es que el alumno se familiarice con unos mínimos conocimientos territoriales que faciliten el desarrollo de una parte de su actividad profesional, capacitándolo para analizar e interpretar las relaciones entre turismo y paisaje. Para ello se integra el estudio de la geografía turística desde diferentes perspectivas, por ejemplo, analizando los recursos culturales, determinando el impacto económico, estudiando las peculiaridades climáticas, considerando las características geomorfológicas.

INFORMACIÓN ADICIONAL: Siguiendo la metodología de educación a distancia.

CLIENTE POTENCIAL

TEXTO RECOMENDADO EN:

- UNIVERSIDAD: UNED FACULTAD: GRADO EN TURISMO CURSO: 2º1C
ASIGNATURA: GEOGRAFÍA TURÍSTICA MUNDIAL